


	<p>SuedOstLink - BBPlG Vorhaben Nr. 5 und Nr. 5a -</p> <p>Abschnitt B Thüringen / Sachsen</p> <p>Unterlagen gemäß § 76 Abs. 3 VwVfG</p>	
		<p>Das Vorhaben Nr.5 im SuedOstLink ist von der Europäischen Union gefördert; sie haftet nicht für die Inhalte.</p>  <p>Kofinanziert von der Fazilität „Connecting Europe“ der Europäischen Union</p>
<p style="text-align: center;"><b>Anlage K3.1.61.3.2</b> Tabelle - Zusammenstellung Einleitstellen und Einleitmengen <b>PLANÄNDERUNG II</b></p>		
<p>Festgestellt nach § 24 NABEG</p> <p>Bonn, den 19.12.25</p> <p><i>i.A. J. Helle</i> </p>		

Ersteller: G.U.B. INGENIEUR AG IM AUFTRAG VON INGE BM SOL

Dok.: SOL\_ARG\_B0\_21K31\_ANT\_8105\_B0\_WHB-B-902\_00\_F.docx

Anlage K3.1.61.3.2 – Ableitung, Einleitmengen- und Einleitstellen

Lageplan	Km		Rechtswert	Hochwert	Beantragte Flurstücke				Entwässerungselement (Lageangabe in Trassierungsrichtung)	Teilbereich	Nr. Einleitstelle (Ei)	Bevorzugter Berechnungsansatz	Dauer (d)	Rate Q (m³/h)	Volumen V (m³)	Reichweite R (m) (s = 0,2 m)	Beantragte GW-Entnahme	
	von	bis	von – bis	von – bis	Gemeinde	Gemarkung	Flur	Flurstück									Q <sub>max</sub> (m³/h)	ΣV, gerundet (m³)
K3.1.61.2	11+300	11+370	32708636,73 - 32708649,69	5644925,42 - 5644835,33	Bad Köstritz	2284	3 1 1 1 1	59/9 13/7 34/6 67/1 35/20	Offene Querung	WHB-B-902.1-1	E-B-84.1 (32708689,78 / 5644907,95)	Offen mit Pumpensümpfen oder geschlossen mit Lanzen	35	9,35	7.853,4	10	9,35	8.000